




INFORMAZIONI PERSONALI

MARCO CONCARI

 Via Emilia Ovest, 201, 43126 PARMA (Italia)

 (+39) 3356792369  (+39) 0521939901

 studioconcari@alice.it

Sesso Maschile | Data di nascita 03/07/1966 | Nazionalità Italiana

TITOLO DI STUDIO

Diploma di Geometra conseguito presso l' Istituto G. Rondani di Parma nel 1985
Iscritto dal 2000, all' Albo dei Geometri della Provincia di Parma con il n° 2253

ESPERIENZA
PROFESSIONALE

Anni 1987 - 1989

Impiegato tecnico con mansioni di assistente di cantiere presso la ditta COS.PE.
di Parma.

Anni 1990 – 1997

Impiegato tecnico con mansioni di topografo presso lo Studio ITALTECNA di
Parma.

Anni 1997 – data attuale

Libero Professionista, specializzato in Topografia e Catasto. Ho svolto incarichi per
diversi committenti, di cui segue un elenco succinto: Pizzarotti SPA, Mingori
Costruzioni SPA, Unieco, Edison, Esselunga, Comunità Montana, Consorzio di
Bonifica Parmense, Comuni di Parma, Neviano degli Arduini, Tizzano, Trecasali-
Sissa, Elettric80 (in cantieri situati in Europa – Nord America – Sud America –
Russia).

Lingua madre italiano

Lingue straniere

	COMPRESIONE		PARLATO		PRODUZIONE SCRITTA
	Ascolto	Letture	Interazione	Produzione orale	
inglese	B2	B2	B2	B2	B2

Livelli: A1 e A2: Utente base - B1 e B2: Utente autonomo - C1 e C2: Utente avanzato
Quadro Comune Europeo di Riferimento delle Lingue

Competenze professionali

Topografia, redazione di pratiche catastali ed edilizie, rilievi 3D con tecnologia
Laser scanning.



**GEOMETRA
MARCO CONCARI**

TOPOGRAFIA E CATASTO
RILIEVI LASER SCANNER

Via Emilia Ovest, 201
43126 PARMA
Tel. +39521939901
Mob. +393356792369

Competenze digitali

Utilizzo dei softwares: Autocad, SierraSoft Geomatics, Microsoft Office, Faro Scene 5.5, Pregeo, Docfa

Elaborazione delle informazioni	Comunicazione	Creazione di Contenuti	Sicurezza	Risoluzione di problemi
Utente avanzato	Utente avanzato	Utente base	Utente autonomo	Utente base

Strumentazione professionale di proprietà

Stazione Totale Robotica Trimble 5602, Ricevitore GPS Leica 1250, Laser Scanner Trimble TX5, Tacheometro Wild T16 e T2, Livello Wild NA2.

Parma, 25/09/2019

Marco Concari

